
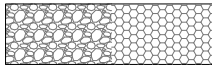



















SITUACIJA HORIZONTALNE PREGLEDNOSTI IN
PREVOZNOSTI; LIST 3/4 M1:500

MERODAJNO VOZILO:

Ime: TOVORNO VOZILO - 3OSNO
Širina: 2.500
Sprednja medkolesna razdalja: 2.500
Zadnja medkolesna razdalja: 2.500
Povprečni kot zasuka koles: 41.924°
Čas zasuka koles (s): 4,0
Obračalni krog (med robnikoma): 17.803
Obračalni krog (med zidovoma): 19.600

- | | | | |
|---|---|---|--|
|  | novi asfalt - površine za motorni promet | | |
|  | makadamski/tlakovan priključek | | |
|  | beton/kamnita obloga |  | varovalni pas občinskih cest (LC-10m, JP-5m) |
| | |  | obstoječi robnik/rob ureditev |
| | |  | meja gradbenega posega |
| | |  | kataster |
|  | asfaltna mulda |  | rob asfalta |
| | |  | rob makadamskega vozišča |
|  | zelenica (nasip/vkop) |  | betonski robnik 15/25 cm |
| | |  | bankina |
| | |  | obstoječa žična ograja |
| | |  | obstoječi betonski zid |
|  | preglednostni trikotnik - cestni priključki |  | nova jeklena varnostna ograja z odsevniki |

naročnik: <div></div> <div>OBČINA BREŽICE CESTA PRVIH BORCEV 18 8250 BREŽICE</div>			objekt: Modernizacija lokalne ceste LC-024372 (Janeževa Gorca-Sv. Gore) od km 0+000 do km 1+485 Rekonstrukcija in širitev vozišča ter ureditev odvodnjavanja padavinske vode s ceste																																	
izvajalec: <div></div> <div>IB-KOM Inženirski biro Koba Mlakar d.o.o. Drofenikova 16, 3230 Šentjur, PE Cesta Dolomitskega odreda 10c, Ljubljana, IZS 3002</div>			vsebinska načrta: 02/1 NAČRT CESTE																																	
			opis risbe: SITUACIJA HORIZONTALNE PREGLEDNOSTI																																	
			del risbe: IN PREVOZNOSTI; LIST 3/4																																	
<table><tr><td>naziv</td><td>ime in priimek</td><td>št. številka IZS</td></tr><tr><td>vodja projekta</td><td>PI Pavel Mlakar, u.d.i.g.</td><td>G-4015</td></tr><tr><td>pooblaščen inženir</td><td>PI Pavel Mlakar, u.d.i.g.</td><td>G-4015</td></tr><tr><td>izdelal</td><td>PI Pavel Mlakar, u.d.i.g.</td><td>G-4015</td></tr><tr><td></td><td></td><td></td></tr></table>			naziv	ime in priimek	št. številka IZS	vodja projekta	PI Pavel Mlakar, u.d.i.g.	G-4015	pooblaščen inženir	PI Pavel Mlakar, u.d.i.g.	G-4015	izdelal	PI Pavel Mlakar, u.d.i.g.	G-4015				<table><tr><td>fača:</td><td>IZN</td><td>menilo:</td><td>1:500</td></tr><tr><td>št. projekta:</td><td>212/24</td><td>datum:</td><td>Junij 2024</td></tr><tr><td>št. načrta:</td><td>212/24-C</td><td>št. priloge:</td><td>24</td></tr><tr><td>šifra CC:</td><td>2112</td><td>id št. risbe:</td><td>212/24-C-24</td></tr></table>			fača:	IZN	menilo:	1:500	št. projekta:	212/24	datum:	Junij 2024	št. načrta:	212/24-C	št. priloge:	24	šifra CC:	2112	id št. risbe:	212/24-C-24
naziv	ime in priimek	št. številka IZS																																		
vodja projekta	PI Pavel Mlakar, u.d.i.g.	G-4015																																		
pooblaščen inženir	PI Pavel Mlakar, u.d.i.g.	G-4015																																		
izdelal	PI Pavel Mlakar, u.d.i.g.	G-4015																																		
fača:	IZN	menilo:	1:500																																	
št. projekta:	212/24	datum:	Junij 2024																																	
št. načrta:	212/24-C	št. priloge:	24																																	
šifra CC:	2112	id št. risbe:	212/24-C-24																																	
št. odseka:			prostor za črtno kodo:																																	
arh. št.:																																				
fača/objekt:																																				
šifra risbe:																																				
0024372			007.2101 G.122																																	